



Kanton St. Gallen



# Ausbau Brendenbach

## Frauenhofplatz bis Kiesfang Obermüli

### 9450 Altstätten

## Abschnitt GN10 km 0.11 - km 0.73

### Gestaltungskonzept

#### Genehmigungsvermerke

Vom Stadtrat Altstätten erlassen am

öffentlich aufgelegt vom

Stadtpräsident

bis

Stadtschreiberin

Vom Baudepartement des Kantons St.Gallen genehmigt am

Ausfertigung für		Projekt Nr. 2.061		Plan Nr. 3.02f	Beilage Nr. 02f
Studie	 <b>Brühwiler AG</b> Gossau Bauingenieure und Planer Ilgenstrasse 7   9200 Gossau T 071 385 35 25   info@br-ing.ch   www.br-ing.ch	Entw.	Gez.	Gepr.	Datum
Vorprojekt					30.11.2017
Auflageprojekt					
Ausführungsprojekt					
Abschlussakten					
		(Name der elektronischen Ablage)			
		Format	A3	m²	

**ALTSTÄTTEN / STADT- UND BRENDENBACH**  
METTLER Landschaftsarchitektur AG

30.11.2017

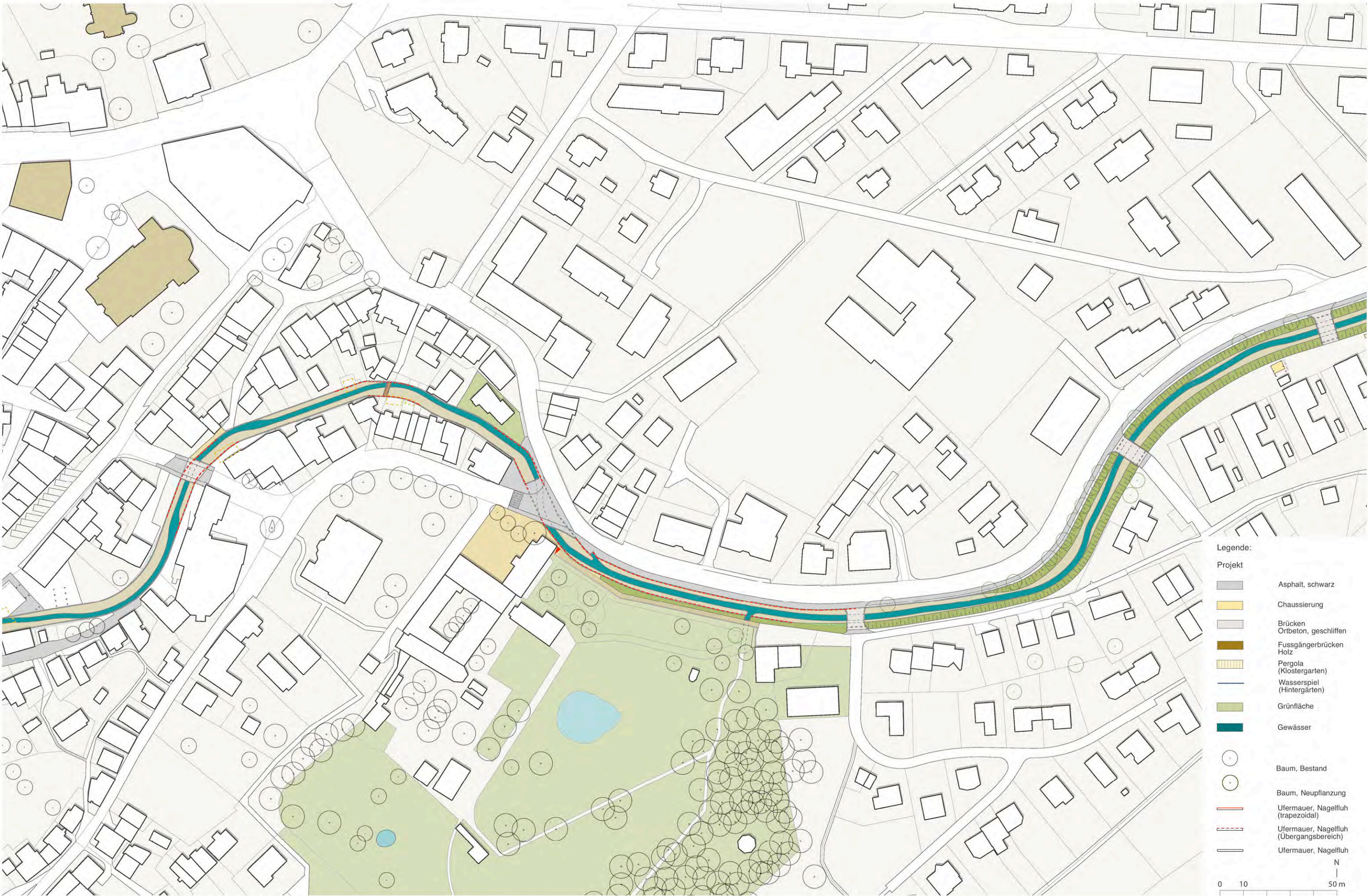














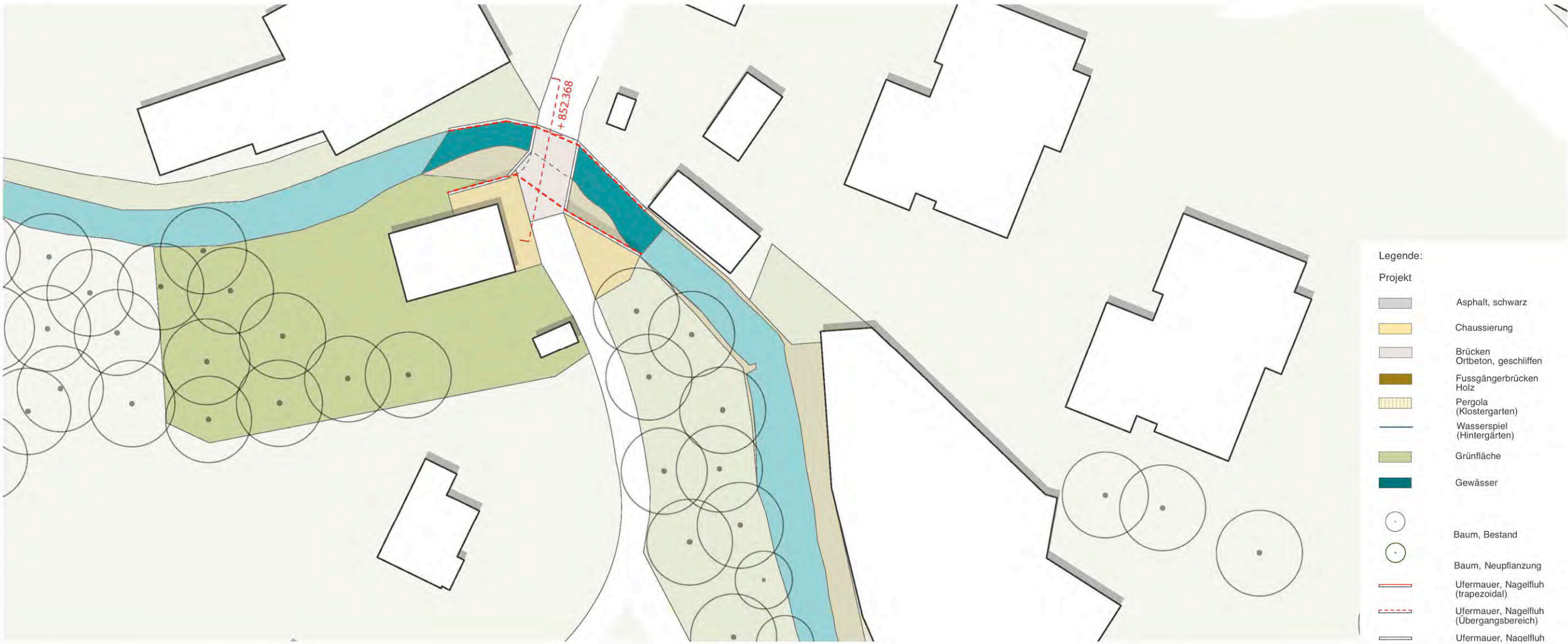




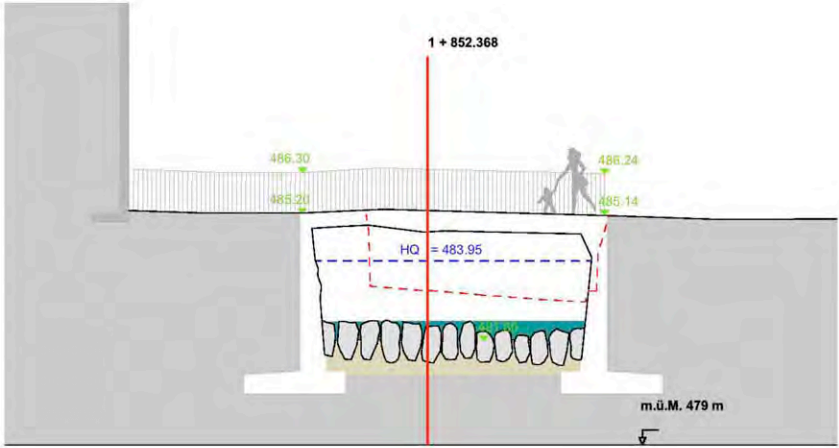


N 0 10 50 m



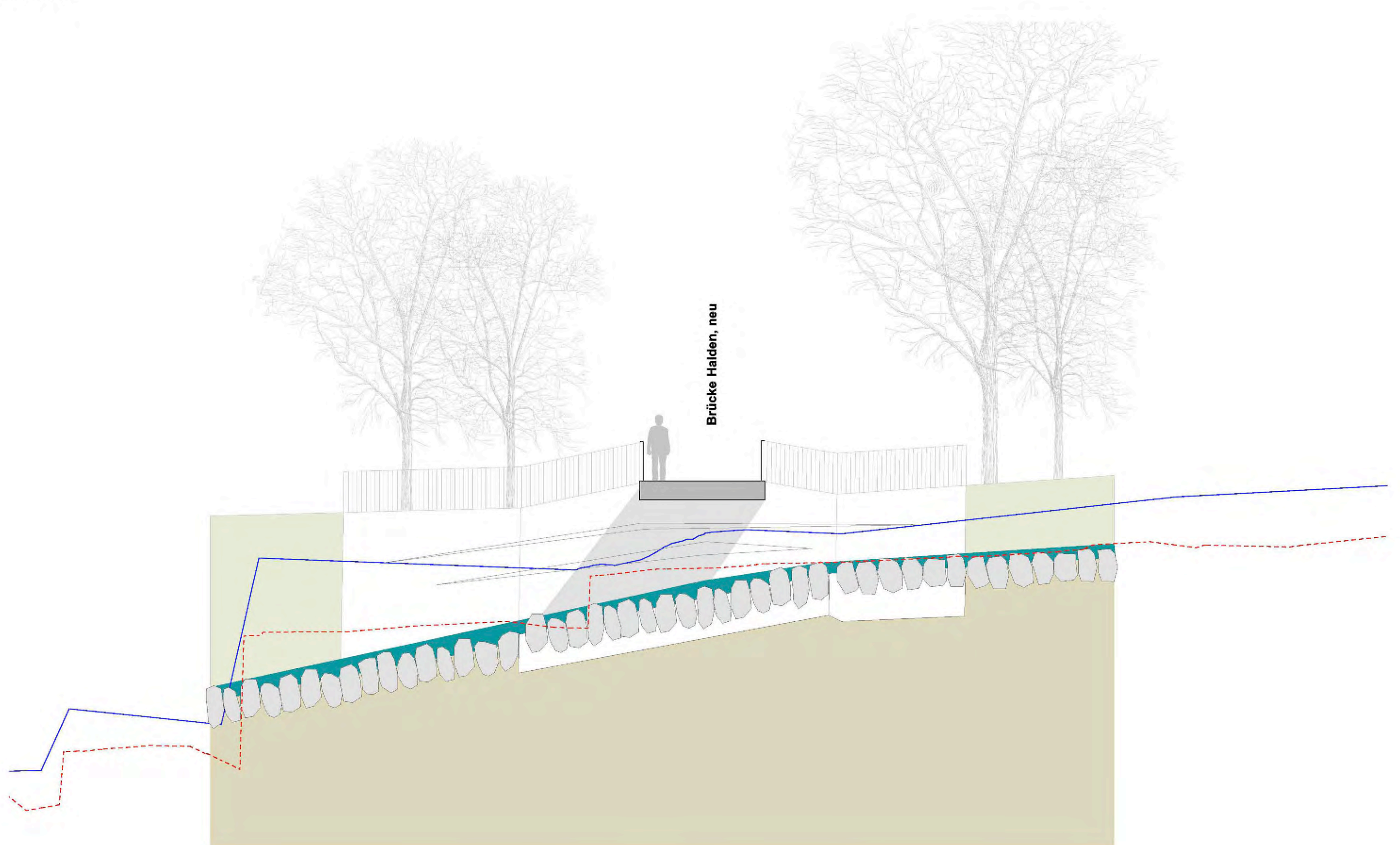


N 0 10 25 m  
Lageplan Abschnitt Brücke Breite bis Frauenhofplatz **M 1:500**



0 10 m  
Schnitt 1 + 852.368 **M 1:200**

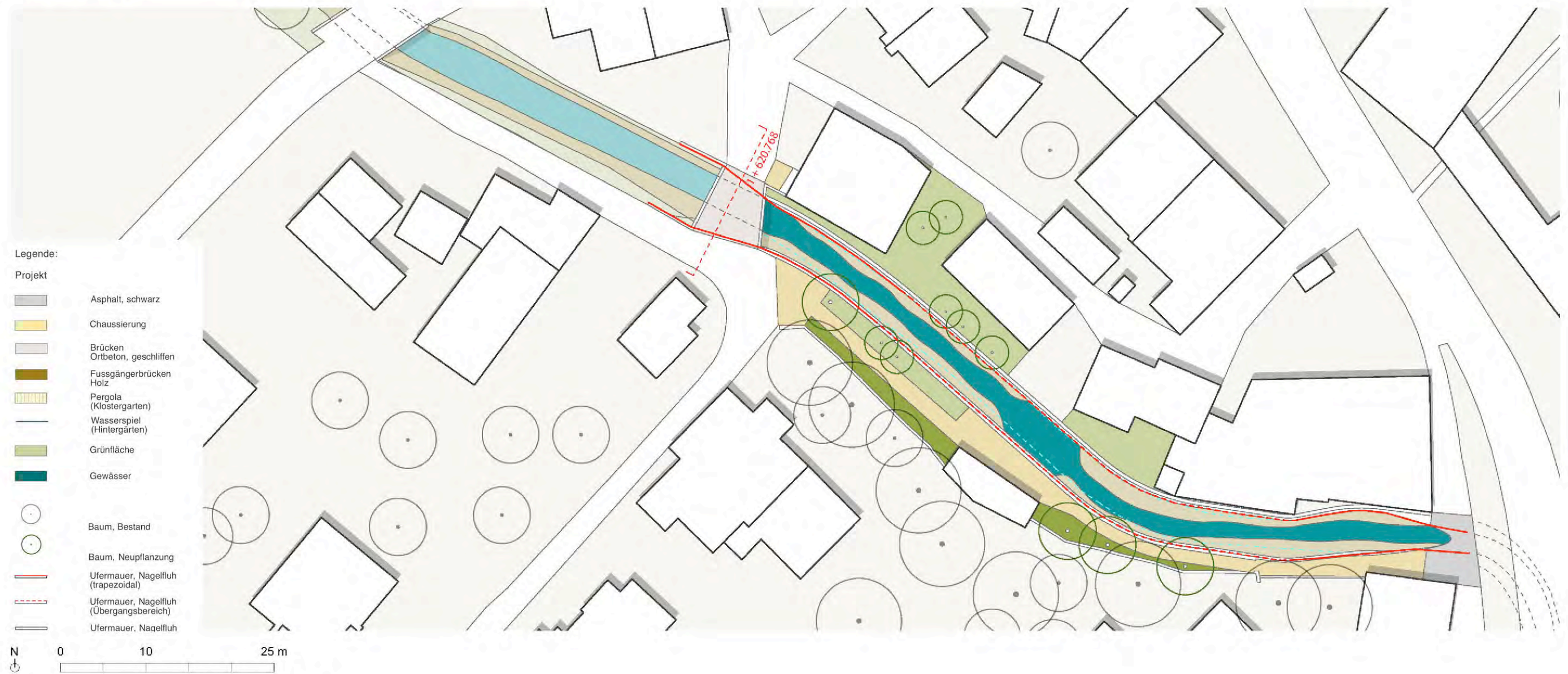




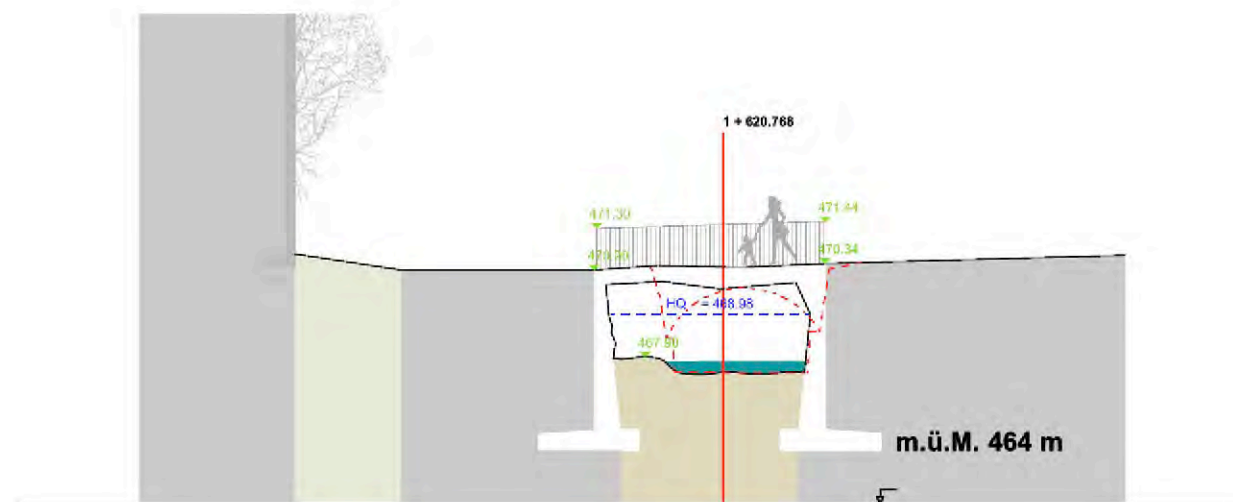
0 1 5 m

Längsschnitt **M 1:100**



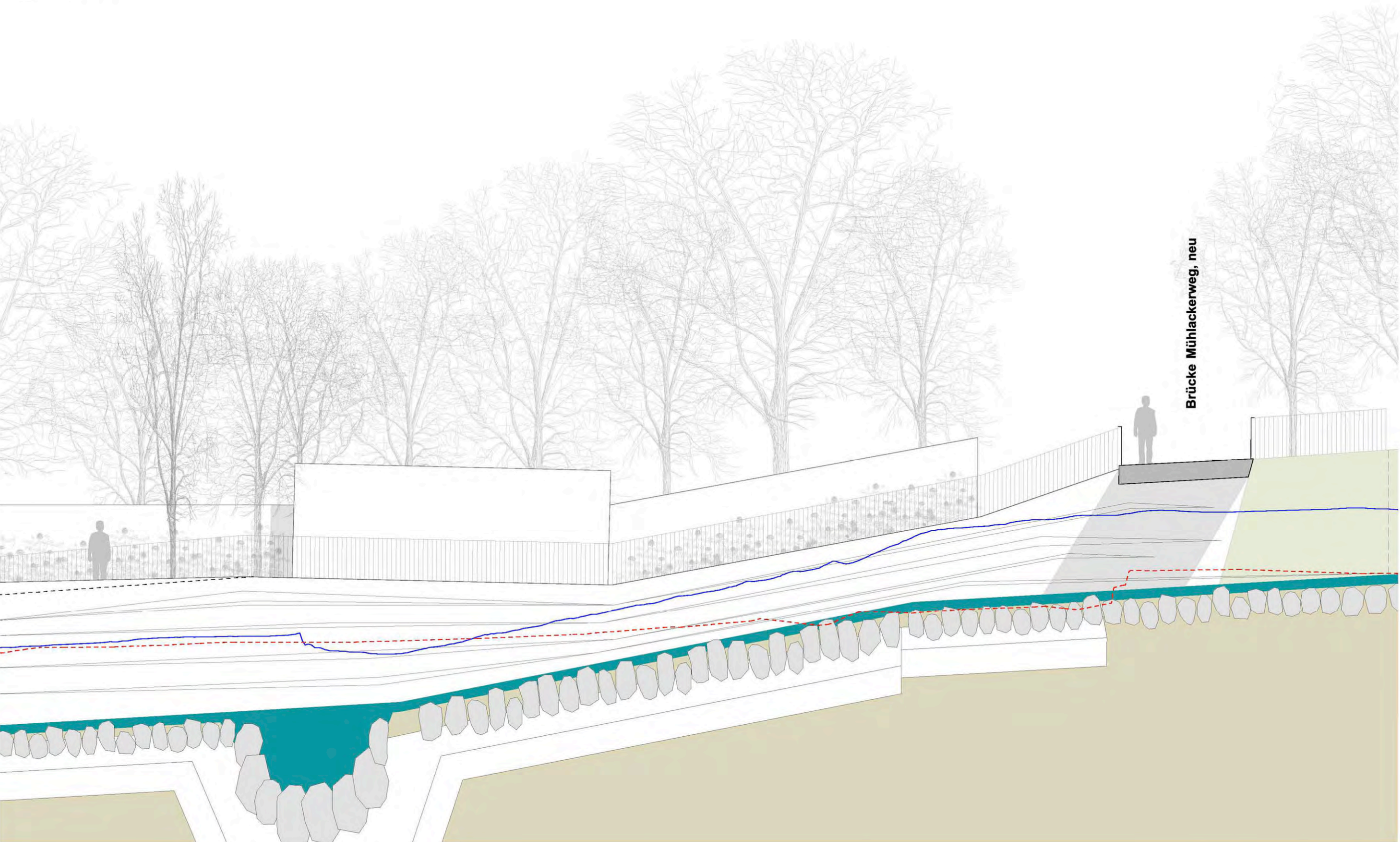


Lageplan Abschnitt Brücke Breite bis Frauenhofplatz **M 1:500**




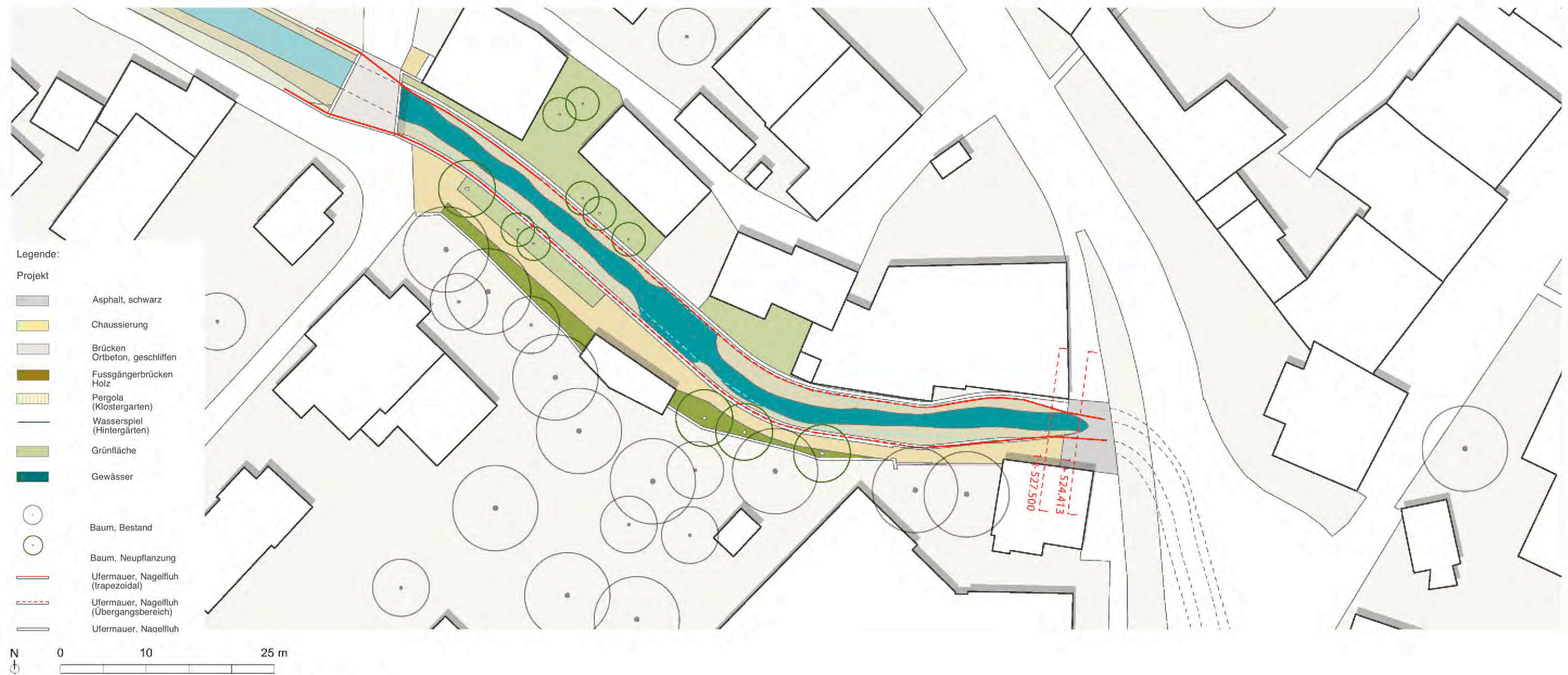
0 10 m  
Schnitt 1 + 620.768 **M 1:200**



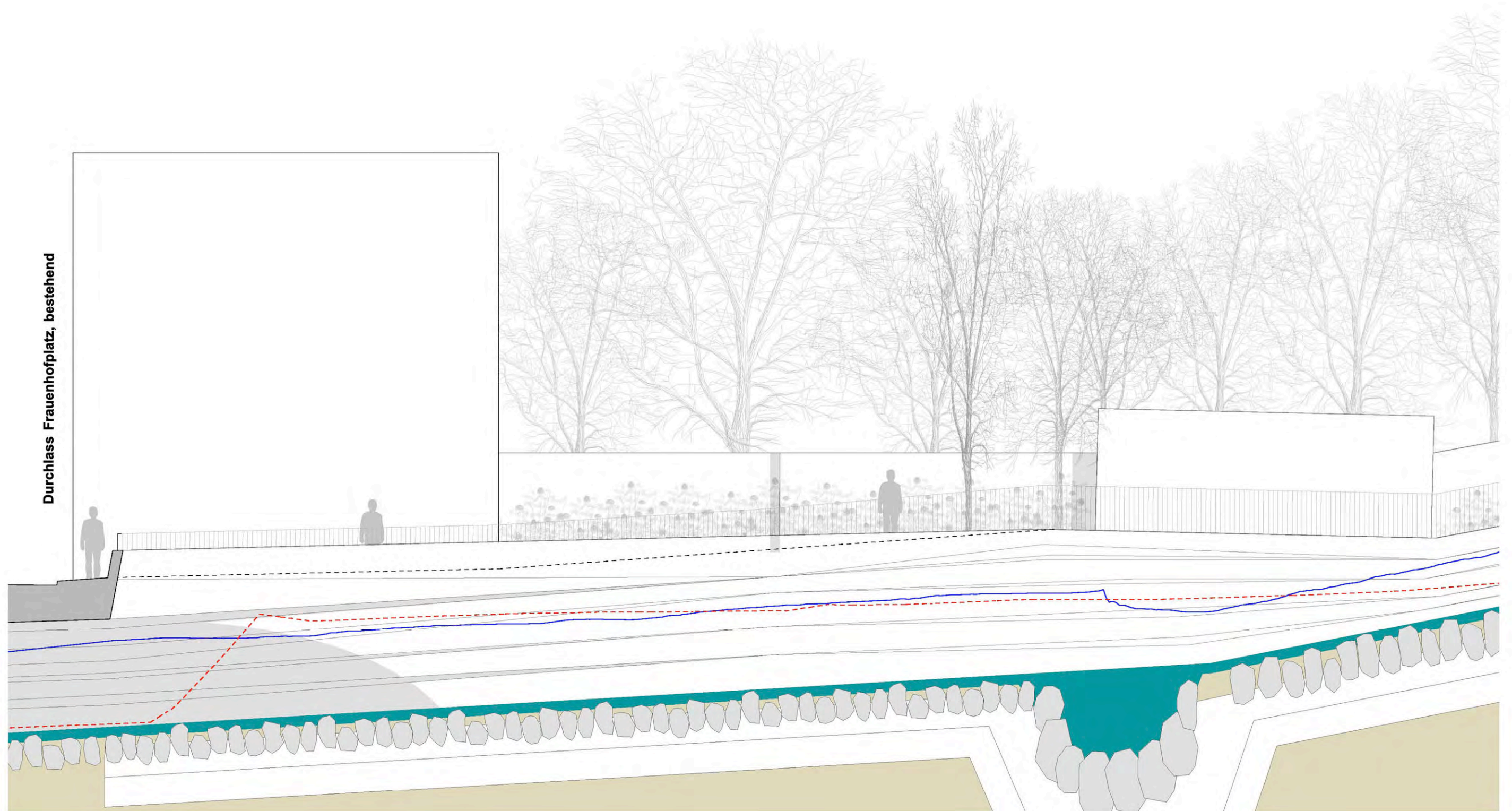


0 1 5 m  
Längsschnitt M 1:100



















Ufermauer mit Nagelfluh



Ufermauer mit Nagelfluh (Übergangsbereich)



Ufermauer mit Nagelfluh und Faltungen